




Coucou les amies



Devinez où j'habite maintenant !

C'est la 3ème plus grande ville de France, située au confluent de la Saône et du Rhône.


Les montagnes des Alpes et de l'Auvergne sont proches, nous faisons des ballades dans des endroits magnifiques le week-end !

Donnez moi des nouvelles, comment va la vie chez vous?

Elisa, votre meilleure amie 😊



Hey les amis,



Devinez où j'habite maintenant !

C'est une des 10 plus grandes villes de France, située dans le sud de la France, à 10km de la côte méditerranéenne.

L'Espagne est à 150 km à vol d'oiseau et l'Italie à 300 km à vol d'oiseau.

Est-ce que vous allez toujours au skatepark?

Donnez moi des nouvelles!

Naël, votre meilleur ami 😊



Hey les amis,

Devinez où j'habite maintenant !

C'est une grande ville située dans l'ouest de la France. Elle est traversée par la Loire, qui se jette dans l'océan Atlantique 30 km plus loin.

Le week-end dernier nous avons visité les marais salants de Guérande, c'est magnifique !

Est-ce que vous allez toujours au skatepark?

Donnez moi des nouvelles!

Yasmine, votre meilleure amie 😊



Coucou les amis


Devinez où j'habite maintenant !


C'est une ville située sur la côte ouest de la France, au bord de l'océan Atlantique, à 70km au sud à vol d'oiseau de l'embouchure de la Loire.

Le week-end dernier nous sommes allés à l'Île d'Yeu. Mon frère a vomi sur le bateau (ahah, mais sur le coup, c'était moins drôle).

J'espère que vous allez bien!

Maya, votre meilleure amie 😊





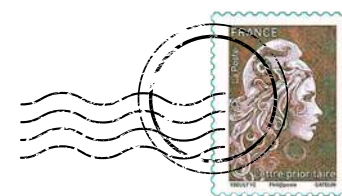
Devinez où j'habite maintenant !

C'est une petite ville située pratiquement au centre de la France. Elle est à mi-chemin entre Orléans, où coule la Loire, et Chartes.

La ville est entourée de champs de blé.

Quand est-ce que vous venez me rendre visite?

Gros bisous, Lina



Coucou les amies

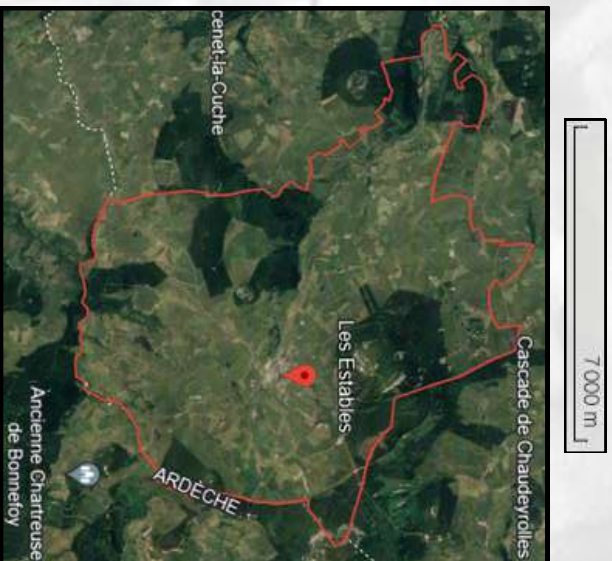
Devinez où j'habite maintenant !

C'est un petit village de montagne dans le sud de la France, dans les Pyrénées, à la frontière avec l'Espagne. L'océan Atlantique est à 140 km et la mer méditerranée à 280 km à vol d'oiseau.

Cet hiver, j'ai skié et depuis les beaux jours, nous faisons des randonnées dans des paysages magnifiques !

Donnez moi des nouvelles, comment va la vie chez vous?

Your best friend forever, Juliette



LYON

Environ 515 000 habitants.
Région Auvergne-Rhône-Alpes.
Département Rhône.

Située au confluent du Rhône et de la Saône, entourée par les montagnes des Alpes et du Massif central, Lyon couvre une superficie de 48 km². La ville est un centre économique majeur avec des industries clés telles que la biotechnologie, le numérique, et la chimie. Lyon est également reconnue pour sa richesse culturelle et son patrimoine historique inscrit à l'UNESCO.



ORGÈRE EN BEAUCE

environ 1 000 habitants.
Région Centre-Val de Loire.
Département Eure-et-Loir.

Située dans la plaine de la Beauce, connue comme le grenier à blé de la France, la commune couvre une superficie de 33 km². Orgères-en-Beauce est principalement axée sur l'agriculture, avec une forte concentration dans la culture céréalière. Cette orientation agricole domine l'économie locale, reflétant le paysage rural et la tradition agricole de la région.



MONTPELLIER

290 000 habitants.
Région Occitanie.
Département Hérault.

Proche de la Méditerranée et traversée par le Lez, la ville s'étend sur 57 km². Montpellier est un pôle d'attraction pour les industries de la santé, du numérique et de l'éducation, grâce notamment à sa population étudiante importante. La ville est également réputée pour son architecture innovante et son cadre de vie dynamique.



NANTES

314 000 habitants.
Région Pays de la Loire.
Département Loire-Atlantique.

Traversée par la Loire, la plus grande ville de l'ouest de la France s'étend sur 65,19 km . Nantes est un centre économique vital, avec des industries comme l'aéronautique, les technologies numériques et l'agroalimentaire. La ville se distingue aussi par son riche patrimoine culturel et son dynamisme artistique.



SAINT GILLES CROIX DE VIE

environ 7 300 habitants.
Région Pays de la Loire.
Département Vendée.

Située sur la côte atlantique, la ville est traversée par la rivière la Vie. Elle couvre une superficie de 10,2 km . Saint-Gilles Croix de Vie est réputée pour sa pêche, notamment la sardine, et ses activités touristiques liées à ses plages et à la voile. La ville se distingue aussi par son dynamisme événementiel et culturel.



CAUTERETS

1 100 habitants.
Région Occitanie.
Département Hautes-Pyrénées.

Située dans les montagnes des Pyrénées, traversée par la rivière du Gave de Cauterets, la ville couvre une superficie de 137 km . Cauterets est un centre touristique reconnu, axé principalement sur le thermalisme et les sports d'hiver. La ville tire aussi avantage de son tourisme estival avec la randonnée et les paysages naturels, ce qui dynamise son économie locale.